

Provincie West-Vlaanderen
GEMEENTE MOORSLEDE
 DEPARTEMENT RUIMTELIJKE ORDENING, WOONBELEID
 EN ONROEREND ERFGOED
 NR. RP 860/2601/0272
 Brussel, 24/10/2007
 De Vlaamse minister van Financiën en Begroting
 en Ruimtelijke Ordening
 Dirk VAN MECHELEN

ONTWERP
Herziening BPA Gentsestraat uitbreiding

Blad 2: Bestemmingsplan

De ontwerper
 West-Vlaamse Intercommunale - dienstverlenende vereniging
wvi Baron Ruzetteleai 35
 8310 Asselbroek
 tel. (050) 35 71 71
 fax (050) 35 68 49

Algemeen directeur	Coördinator Cel Ruimtelijke planning	Ruimtelijk planner
Geert Sanders	David Vandecasteele	Ann Soullaert

Wijzigingen - voorgesteld GEORRO 9 mei 2006 - aangepast gemeenteraden GEORRO - voorgesteld plenaire vergadering 12 mei 2006 - aangepast adviezen en voorgesteld betrokken besturen: juli 2006 - aangepast adviezen en voorgesteld betrokken besturen: december 2006	Tekenaar Gille Van Gaveren Opgemaakt: maart 2006 dossiernr: 3792
---	--

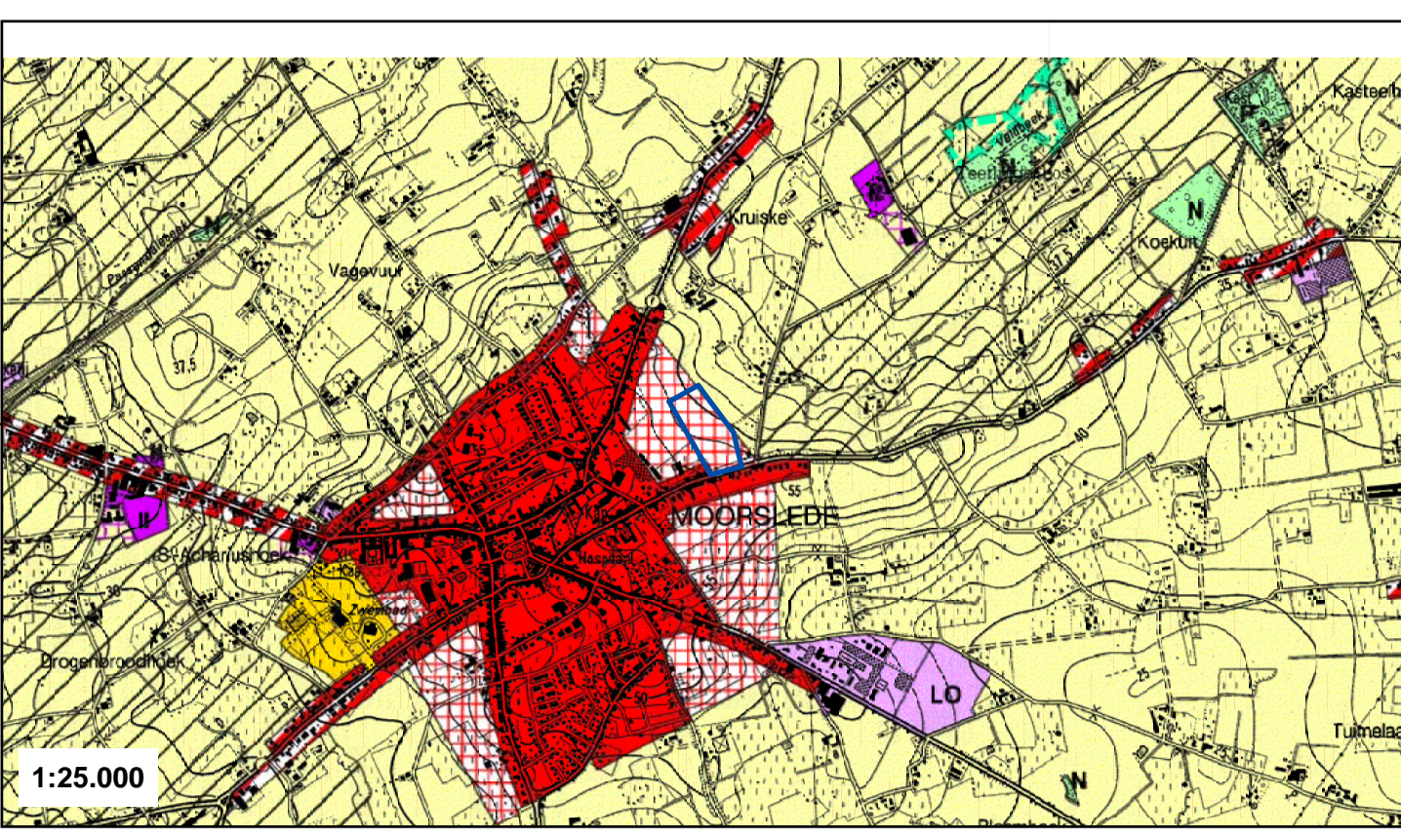
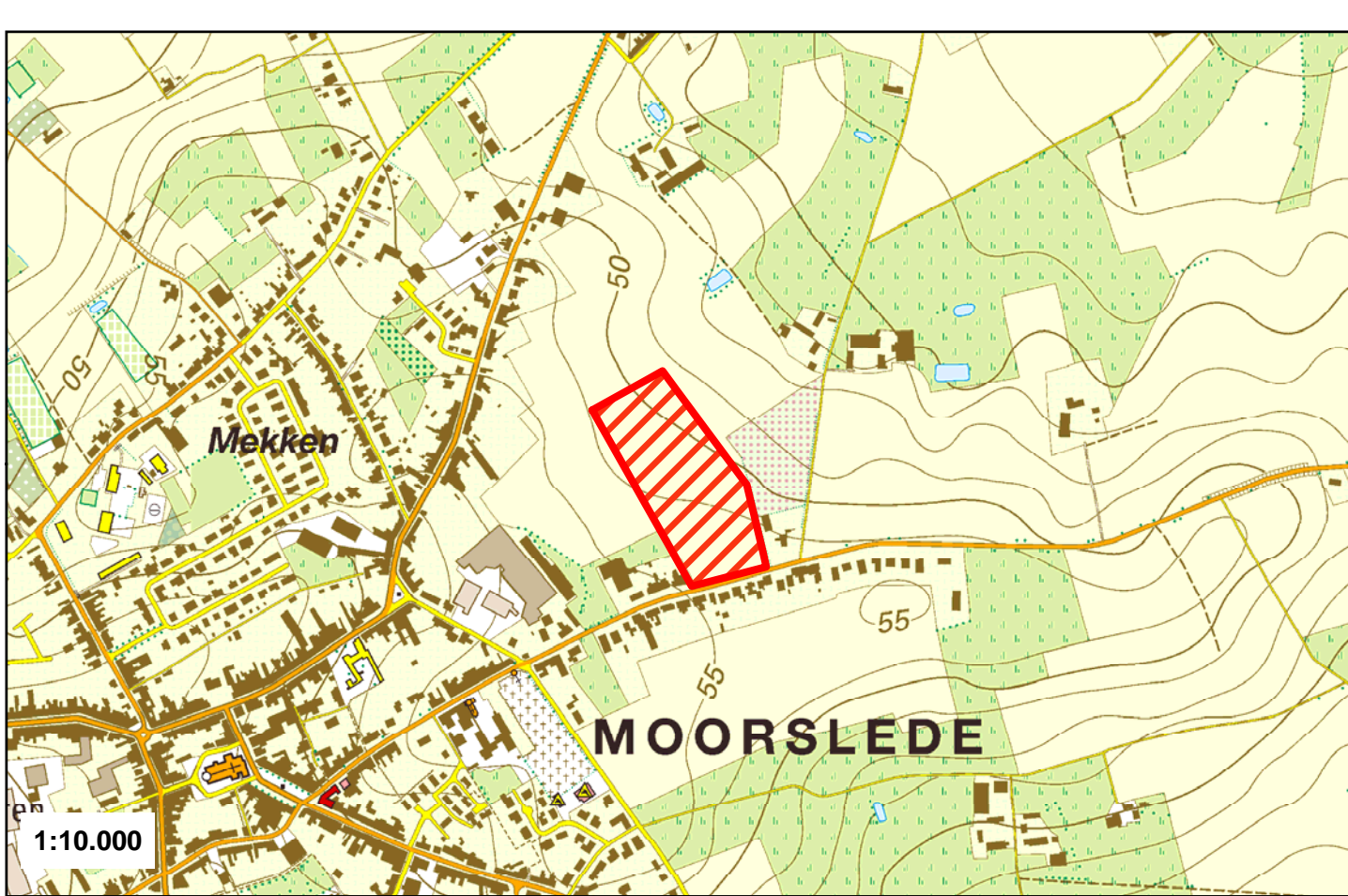
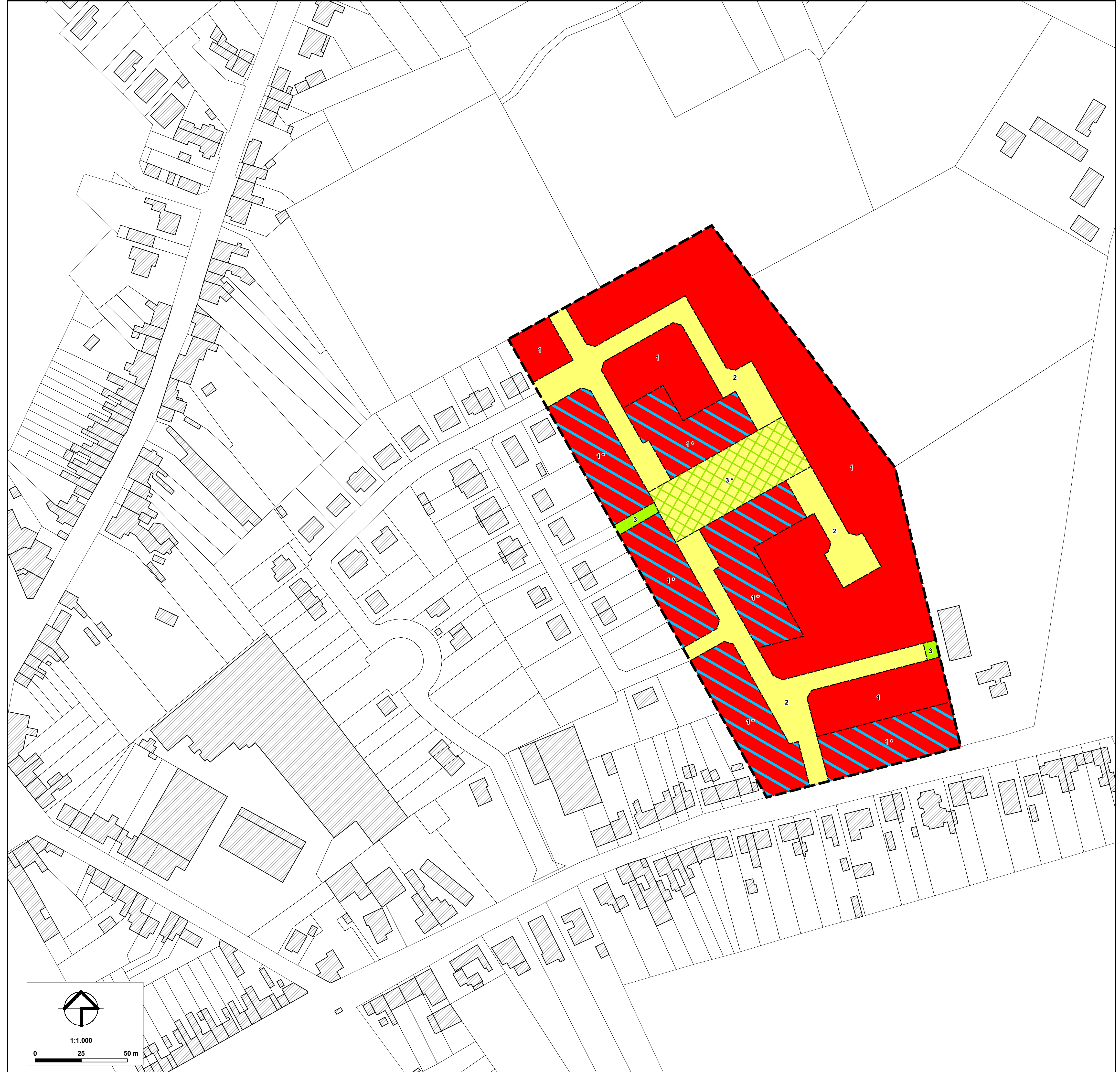
Schaal: 1:1000 Aantal: 2

Legende

- Grens van het BPA
- Gebouwen
- Percelen

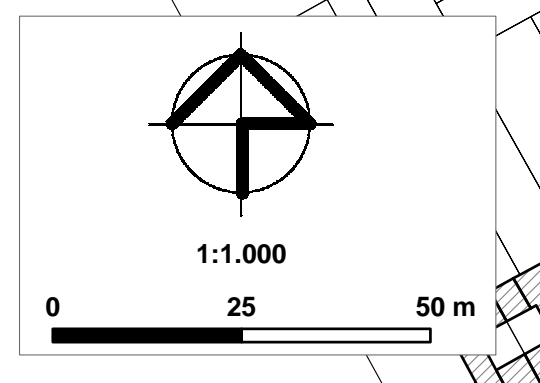
Bestemmingszones

- Zonegrens
- Zone 1: zone voor bebouwing
- Deelzone voor groepswoonbouw
- Zone 2: openbare wegen met verblifskarakter
- Zone 3: openbaar groen
- Deelzone : openbaar domein met pleinkarakter



Liggingssystemen

- Ligging op topografische kaart (bron: NGI)
- Ligging volgens gewestplan (rasterversie 2002 - bron: OC GIS-Vlaanderen)



gezien en voorlopig aangenomen door de gemeenteraad in vergadering van..... tot..... op bevel,

De Secretaris, De Burgemeester

zegel der gemeente

het college van burgemeester en schepenen verklaart dat onderhavig BPA voor eenieder ter inzage heeft gelegen van tot..... namens het college, op bevel,

De Secretaris, De Burgemeester

zegel der gemeente

gezien en definitief aangenomen door de gemeenteraad in vergadering van..... tot..... op bevel,

De Secretaris, De Burgemeester

zegel der gemeente